

## LA VÉLOCCITANIE

un itinéraire cyclable de **237 km** en Occitanie

Il rejoint le Canal des 2 mers à vélo (V80) de part et d'autre, en parcourant :

- les terres du Lauragais à l'Ouest,
- les paysages du Haut-Languedoc au Nord,
- et les vignes du Faugérais à l'Est.

Les professionnels vous attendent sur ces véloroutes et voies vertes agréables en toute saison !

En empruntant la Véloccitanie, découvrez à votre rythme des paysages très variés, de multiples activités de nature (canoë, escalade, randonnées pédestres, VTT, accrobranche, spéléologie...), des activités culturelles (musées, festivals, villages de caractère) et de savoureux produits locaux !

### Contact

Réseau des professionnels  
Passapais-Véloccitanie

contact@passapaisveloccitanie.fr

passapaisveloccitanie.fr

1 Place du Fairail  
34220 SAINT PONS  
DE THOMIÈRES



## LA VÉLOCCITANIE

itinéraire à petits bonheurs



### Légende :

- Tronçon Ouest
- Voie Verte Passapais
- Tronçon Est
- Passage de la ligne de partage des eaux

Les professionnels de la  
**Passapais - Véloccitanie**



### Préparez votre séjour



Des professionnels à vos côtés



Infos pratiques

### Fiche technique de la Véloccitanie

Type de revêtement :

- **Passapais** : voie verte en sable compacté et stabilisé
- **Tronçons Est et Ouest** : véloroutes et voies vertes

**Vous constatez une anomalie ?**

→ Signalez-la grâce à l'application **SURICATÉ**



→ En cas d'urgence : 112

### Dringdring !

Pensez à manifester votre présence auprès des autres usagers ! "Dringdring" ou "Bonjour" sont des signaux positifs. La priorité au plus lent est la règle d'or.

passapaisveloccitanie.fr



## Tronçon Ouest




Du seuil de Laurouze jusqu'à Revel, partez sur les traces de Pierre-Paul Riquet aux sources du canal du Midi et de ses ouvrages hydrauliques dont la Rigole de la Plaine que vous suivez, inscrite au patrimoine mondial de l'Humanité.

Les plaines et villages du Lauragais ponctuent cette partie de l'itinéraire : les champs se couvrent d'épis, de tournesols et de coquelicots. La Montagne noire se dessine petit à petit lorsque vous prenez la direction de Castres. Rivières, causses, forêts et somptueuses bâtisses vous racontent l'histoire du pays.

En direction de Mazamet, par la voie verte du Chemin Blanc, c'est le Causse de Caucalières qui se dresse. Des chiens de troupeaux y travaillent, des orchidées rares y poussent et d'incroyables insectes y ont choisi refuge. Un site Natura 2000 dont vous assurez la préservation en restant sur le chemin.

Rigole



Lencles



Castres



Caucalières



## Tronçon Passapais

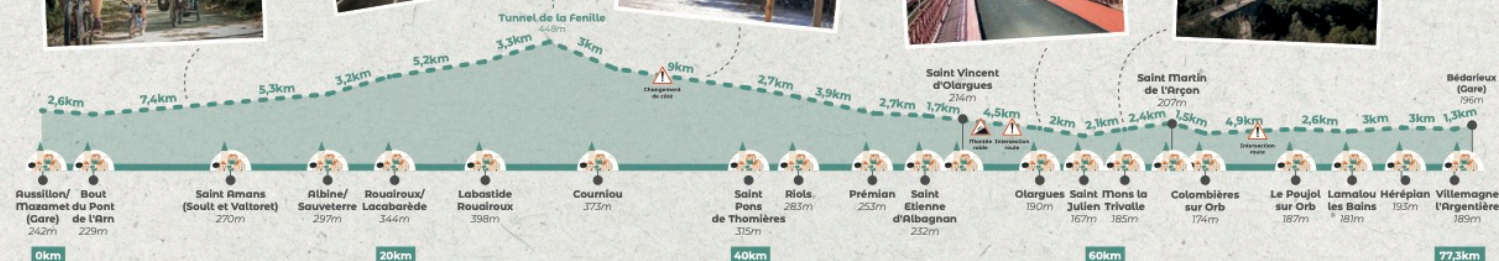



La voie verte Passapais emprunte l'étroit sillon des vallées du Thoré, du Jour et de l'Orb. Aménagée entre 2006 et 2013 sur l'ancienne voie ferrée Mazamet-Bédarieux, elle totalise 77km.

La partie tarnaise suit la vallée du Thoré où ont prospéré l'élevage, les industries du délainage et du tissage. Après 10km de parcours plat, elle monte progressivement vers le col de la Fenille qui marque le passage de la ligne de partage des eaux, et la limite des départements.

Dans l'Hérault les paysages changent, avec les forêts de châtaigniers, la garrigue, le massif du Caroux et ses produits locaux (marron, vigne, cerise, ...).

Tunnel



## La Vélocitanie et ses professionnels

En coopération avec le Parc naturel régional du Haut-Languedoc, les Professionnels se sont rassemblés pour vous offrir des services de qualité, engagés dans le respect de l'environnement.

Venez à notre rencontre au fil de l'itinéraire, nous vous aidons à réussir votre séjour !

## Tronçon Est



Un territoire de vigneron : vous entrez sur un territoire de vignobles aux appellations de renom et croisez tout un savoir-faire de constructions en pierre-sèche. Ici, un muret, là, une capitielle. De nombreux producteurs vous ouvrent leurs portes pour une dégustation (avec modération naturellement).

Des vestiges depuis le VI<sup>e</sup> siècle av. J-C : suivez ensuite la trace des Élysées et des Caouls jusqu'à l'Oppidum d'Enserune. Comptez le nombre de croissants de l'étang asséché étroit de Montady.

Le génie de Pierre-Paul Riquet : retrouvez le génie de l'architecte du canal du Midi au tunnel du Malpas et aux neuf écluses de Fonsérannes une fois à Béziers.

Faugères



Réals



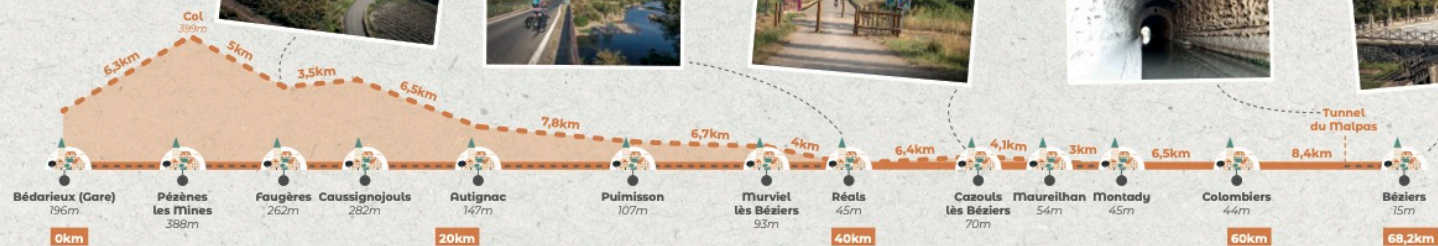

Cazouls les Béziers



Tunnel Malpas



Béziers



## Légende :

Voie verte  
Véloroute

